

Spaziergänge

47 Ergebnisse

in Landévant

Landévant - Rennstrecke von Lannouan

Schwierigkeitsgrad: Leicht Gelbe Markierung Ganzjährig Eine kleine Wanderung, um die Kirche Saint-Martin, das Schloss von Lannouan, die umliegenden Wälder und das kleine Kulturerbe von Landévant zu entdecken. Start: Gehen Sie von der Kirche Saint-Martin aus, die 1 834 vollständig wieder...

📞 02 44 84 56 56 📍 Église Saint-Martin



in Plouharnel

Plouharnel - Rundweg der Abteien

Rosafarbene Markierung Die beiden Benediktinerabteien von Kergonan (1897 und 1898) stehen in der reinen gregorianischen Tradition. Die Gottesdienste (in gesungenem Latein) sind für alle offen. Bemalte Keramiken, Obst, Marmelade, Honig und andere Bio-Produkte auf Algenbasis werden im Laden...

📞 02 44 84 56 56 📍 Mairie



in Erdeven

Erdeven - Trockenfelsenpfad

Schwierigkeitsgrad: Leicht Gelbe Markierung Ganzjährig - Möglicherweise MTB Dieser Weg führt zu den Stränden von Kerouriec und Kerminihy und nach La Roche Sèche. Start: Sportkomplex, Grasparkplatz. Verlassen Sie die Rue du Grand Large 50 m nach links und nehmen Sie den Pfad nach rechts....

📍 Complexe sportif



in Saint-Pierre-Quiberon

Saint-Pierre Quiberon - Kerhostin, Portivy, Wilde Küste

Gelbe Markierung Diese Wanderung zeigt die beiden Küstengesichter der Halbinsel Quiberon: die wilde Küste mit ihrem Dünenmassiv auf der Westseite und die Bucht, die sich zum Ozean hin öffnet, auf der Ostseite. Sie ermöglicht die Entdeckung einiger schöner Dörfer wie Kerhostin und des...

📍 Office de tourisme



in Pluvigner

Pluvigner - Saint-Trémeur

Schwierigkeitsgrad: Mittel Gelbe Markierung - Ganzjährig Auf dieser Wanderung können Sie den Brunnen Saint-Guigner, die archäologische Stätte von Talhouët, die Dörfer und die Landschaft von Pluvignoise entdecken. Start: Vom Brunnen-Waschplatz aus gehen Sie die Rue du Tanin hinauf. An der...

📞 02 44 84 56 56 📍 Fontaine Saint-Guigner Rue du Tanin



in Auray

Auray - Rundgang durch das historische Zentrum

Besuchen Sie vom Rathaus aus das historische Zentrum von Auray und entdecken Sie die unumgänglichen Sehenswürdigkeiten der Stadt: Les Halles, die Rampen von Loch, Saint Goustan und den Quai Franklin, die Kirchen, die Rue du Château, die Kirche Saint Gildas oder auch den Place aux Roues (Platz...

📍 Place de la République



in Sainte-Anne-d'Auray

Sainte-Anne d'Auray - Rennstrecke Lann Hir

Schwierigkeitsgrad: Leicht Ganzjährig - Feucht im Winter Dieses kleine Feuchtgebiet (1,7 ha) ist reich an einer großen Artenvielfalt. Es besteht aus einem Mosaik aus Eichen-Weidenwald und einer sumpfigen Bewaldung aus Birken und Kiefern. Als Gebiet von hohem ökologischem Interesse anerkannt,...

📍 Camping



in Locmariaquer

Locmariaquer - Fußgängerzone - Rundgang zu den Megalithen

Schwierigkeitsgrad: Leicht Start: Parkplatz der Megalithen. Schritt für Schritt: 1) Sie können Ihren Rundgang mit dem Besuch des Grand Menhir Brisé, des Dolmen de la Table des Marchands und des Tumulus Er Grah beginnen, einem Komplex, der vom Centre des Monuments Nationaux verwaltet wird...

📍 Kerlogonan



in Belz

Belz - Rundgang Etré Douar ha Mor (zwischen Land und Meer)

Schwierigkeitsgrad: Leicht - Gelbe Markierung. Ganzjährig - Feuchte Teile im Winter Belz liegt im Herzen der Ria d'Étel und überrascht mit seinem reichen natürlichen, architektonischen und megalithischen Erbe. Auf diesem Rundweg stehen das berühmte Dorf Saint-Cado, die Ria d'Étel und die...

📍 Parking du stade



in Camors

Camors - Rundweg des Sterns

Schwierigkeitsgrad: Mittel Gelbe Markierung - Ganzjährig - Möglicherweise MTB Der Staatswald von Camors, der Standort Petit Bois und die Megalithen stehen auf dem Programm dieser Wanderung. Ausgangspunkt: Gehen Sie von Petit Bois aus, einem Park, der der Entspannung, der Freizeit und dem Sport...

☎ 02 79 24 09 75 📍 Rue de l'étang Parking du Petit Bois



in Saint-Philibert

Saint-Philibert - Heide und Dolmen

Schwierigkeitsgrad: Leicht Gelbe Markierung (schwarze Pastillen) - Das ganze Jahr über. Auf diesem Rundweg können Sie auf den Pfaden von Saint-Philibert wandern, um die Megalithen der Gemeinde, aber auch die Küste zu entdecken und dabei ein schönes Panorama zu genießen. Start: Vom...

📍 Place des trois otages



in Quiberon

Quiberon - Von der wilden Küste zum Fischerhafen

Leicht Gelbe Markierung Die Spuren der Fischer führen von Port Maria (1. Sardinenhafen Frankreichs von 1930 bis 1947) nach Manémeur, einem alten Fischerdorf. Die wilde Küste weist beeindruckende Klippen auf. Schritt für Schritt : Start: Nehmen Sie den grünen Weg, der links am Parkplatz...

📍 Route Côtière



in La Trinité-sur-Mer

La Trinité-sur-Mer - Pfad der Zöllner

Schwierigkeitsgrad: Leicht Markierung GR und gelb - Das ganze Jahr über. Der Weg führt von Strand zu Strand bis zur Pointe de Kerbihan und ihrem Aussichtspunkt auf die Bucht von Quiberon. Er ermöglicht die Entdeckung der rehabilitierten Salzgärten von Kervillen. Start: Vom Cours des Quais...

☎ 02 44 84 56 56 📍 Cours des Quais Capitainerie



in Plouharnel

Plouharnel - Rundweg von Sainte Barbe

Leicht Gelbe Markierung Das bretonische Dorf Sainte-Barbe trotz dem Zorn des Ozeans unter dem Schutz seiner Kapelle. Die Dorfbewohner lebten hier isoliert in Familienclans, wobei schmale Querbalken die Häuser miteinander verbinden. Schritt für Schritt : Start: Gegenüber dem Eingang der...

☎ 0244845656 📍 Chapelle Sainte Barbe



in Erdeven

Erdeven - Pfad der Dörfer

Schwierigkeitsgrad: Mittel Das ganze Jahr über - Mountainbike möglich. Gelbe Markierung Die Landschaft im Westen von Erdeven enthüllt ein reiches bauliches und religiöses Erbe. Start: Sportkomplex, Parkplatz auf Gras. Gehen Sie um den Fußballplatz herum, nehmen Sie die Rue du Stade in...

📍 Complexe sportif



in Landévant

Landévant - Listoir-Rundweg

Schwierigkeitsgrad: Leicht Gelbe Markierung Ganzjährig (Regenzeiten meiden, Feuchtgebiete) Die Pointe du Listoir ist der Ort, an dem der Fluss Étel entspringt. Dieses Gebiet ist reich an Meeresorganismen und ein ornithologischer Standort. Ausgangspunkt: Von dem von der ONF angelegten Waldweg...

☎ 02 44 84 56 56 📍 Mané-Craping




in Carnac

Carnac - Rundweg der Alignements

Schwierigkeitsgrad: Leicht Gelbe Markierung Nr. 2 - das ganze Jahr über. Auf dieser Route werden Sie einen Teil der Alignements de Carnac entdecken, eine der außergewöhnlichsten Megalithanlagen der Welt. Start: Place Saint-Cornély, besuchen Sie die Kirche aus dem 17. Gehen Sie mit dem...

☎ 02 97 52 13 52 📍 Place Saint Cornély



in Locoal-Mendon

Locoal Mendon - Rundweg le chemin de Cadoudal - Pointe de la Forest

Schwierigkeitsgrad: Leicht Babytrage mitbringen, da ein Teil des Rundwegs nicht kinderwagentauglich ist. Dieser Rundweg ist ein Spaziergang zwischen Land und Meer am Ufer der Ria d'Étel. Start: Von Locoal-Mendon aus fahren Sie in Richtung Locoal, passieren Sie den Marktflecken und folgen Sie...

📍 La Forest



in Saint-Philibert

Saint-Philibert - Fluss von Saint-Philibert und Men Er Beleg

Schwierigkeitsgrad: Leicht Schöne Panoramen, typische Weiler. Dieser Rundweg führt am Fluss von Saint-Philibert bis zur Landspitze Men Er Belleg und den Stränden entlang und ermöglicht die Entdeckung der ruhigen Straßen des Ortes. Start: Vom Platz aus biegen Sie links in die Rue des Ormes...

📍 Place des trois otages



in Pluneret

Pluneret - Rundweg "les deux rivières" (Die zwei Flüsse)

Schwierigkeitsgrad: Leicht Gelbe Markierung -Ganzjährig Der Golf von Morbihan enthüllt hier all seine Reize: eine große Vielfalt an natürlichen Umgebungen, in denen sich ländliches und maritimes Erbe vermischen. Die Kapelle Sainte-Avoye überragt die Mündung des Sal und erinnert mit ihrem...

☎ 02 44 84 56 56 📍 Saint Avoye Parking



in Locoal-Mendon

Locoal Mendon - Rennstrecke Ty Er Chir - Kernours

Schwierigkeitsgrad: Leicht Gelbe Markierung Ganzjährig Dieser gemeindeübergreifende Rundweg verbindet Locoal-Mendon mit Belz. Er ermöglicht die Entdeckung der Kapellen von Sainte-Marguerite und Kernours. Ausgangspunkt: Vom Weiler Ty Er Chir aus nehmen Sie die Route du Cleff und dann links...

📍 Ty Er Chir



in Pluneret

Pluneret - Die Bucht von Ténno

Schwierigkeitsgrad: Leicht Das ganze Jahr über - Feucht im Winter Auf dieser Wanderung können Sie den Reichtum der Naturräume der Gemeinde entdecken. Start: Parkplatz des Dorfes Sainte-Avoye. Um die Wanderung gut zu starten, können die Besucher anhand von zwei Lageplänen, die von einer...

☎ 02 44 84 56 56 📍 Saint Avoye Parking



in Camors

Camors - Wasserkreislauf

Schwierigkeitsgrad: Mittel Gelbe Markierung - Ganzjährig - Mountainbike möglich Wasser ist im Staatswald von Camors (650 ha) allgegenwärtig: Teiche, Flüsse, Brunnen. Er beherbergt eine vielfältige Fauna und hat über Jahrhunderte hinweg zahlreiche Holzarbeiter ernährt. Ausgangspunkt: Du...

☎ 02 44 84 56 56 📍 Parking de l'Etang du Petit Bois



in Carnac

Carnac - Rennstrecke von Cloucarnac

Schwierigkeitsgrad: Leicht Gelbe Markierung Nr. 3 - Das ganze Jahr über. Auf dieser kleinen Wanderung können Sie die alten Dörfer der Gemeinde und ihr historisches Erbe entdecken. Start: Am Anfang dieser Wanderung besichtigen Sie die Kirche Saint-Cornély. Das im 17. Jahrhundert erbaute...

📍 Place de l'église



in Île-d'Houat

Houat - Tour de l'Île

Dauer: 3,5 Std. Entfernung: 14,3 km (Leicht) Folgen Sie dem Küstenpfad - Stöcke mit beschlagenen Enden sind nicht erlaubt. Die hohen Granitklippen von Houat sind die Verlängerung der Halbinsel Quiberon, zu der sie einst gehörte. Das Dorf befindet sich in der Nähe des Fischereihafens, der...



in Pluneret

Pluneret - Vallon du Léran

Schwierigkeitsgrad: Leicht Hohlwege und der Fluss Léran durchziehen die Landschaft und die Dörfer von Mériadec. Der Heilige Mériadec war ab dem 5. Jahrhundert in der Bretagne und jenseits des Atlantiks sehr beliebt. Start: Vom Dorfplatz in Mériadec aus überqueren Sie die D19 und biegen an...

☎ 02 44 84 56 56 📍 Ruelle du Four Mériadec




in Carnac

Carnac - Rennstrecke von Saint-Colomban

Schwierigkeitsgrad: Mittel Gelbe Markierung Nehmen Sie den Weg, dem die Bewohner des Dorfes Saint-Colomban noch Anfang des letzten Jahrhunderts folgten, um in den Marktflecken zu gelangen. Start: Der Start befindet sich am Place Saint-Cornély, vor dem Fremdenverkehrsamt. Schritt für Schritt ...

📍 Place de l'église



in Quiberon

Quiberon - Côte Baie: von Saint Julien bis Pointe du Conguel

Gelbe Markierung Auf dem ersten Teil dieses Rundwegs blickt man auf die Bucht von Quiberon, eine der "schönsten Buchten der Welt". Von der Pointe du Conguel aus hat man einen Blick auf den Eingang zum Golf von Morbihan und auf die Inseln. Am Ende des Rundgangs kann man die Stadt durch ihre...

☎ 02 44 84 56 56 📍 Port Haliguen



in Belz

Belz - Pointe de Larmor

Schwierigkeitsgrad: Leicht Gelbe Markierung Ganzjährig Diese Wanderung führt Sie entlang der Rivière d'Etel, einem Meeresgolf mit malerischen Landschaften. Sie werden dann an den Ufern des Sac'h, seines Nebenflusses, entlanggehen, der hier einen der zahlreichen Meeresarme der Ria bildet....

☎ 0244845656 📍 Port Niscop



in Plouharnel

Plouharnel - Rennstrecke von Crucuno

Leicht: gelbe Markierung Der Dolmen de Crucuno ist der imposanteste Dolmen im Morbihan, der seines Hügels beraubt wurde. W. Lukis, ein englischer Archäologe, beschrieb hier (1864) einen Gang mit einer Gesamtlänge von 27 m. Schritt für Schritt : Start: Gegenüber dem Dolmen gehen Sie nach...

☎ 0244845656 📍 Dolmen de Crucuno



in Landévant

Landaul, Landévant, Pluvigner - Rundfahrt "Les Bons Voisins" (Die guten Nachbarn)

Schwierigkeitsgrad: Mittel Gelbe Markierung Höhenunterschied - Ganzjährig Eine breite Strecke, die über Landaul, Landévant und Pluvigner führt, zwischen Dorf, Land und Wald. Der Bach Kergroëz ist berühmt für das Angeln von Forellen und Lachsen. Start: Gehen Sie von der Kapelle...

☎ 02 44 84 56 56 📍 Chapelle Notre Dame de Locmaria



in Locoal-Mendon

Locoal Mendon - Lapaul-Cosquer-Rennstrecke

Schwierigkeitsgrad: Leicht Gelbe Markierung Ganzjährig Auf diesem kleinen Rundweg können Sie den Weiler Lapaul entdecken und am Bach Étang du Crannic entlang wandern. Die Kapelle Saint-Paul de Lapaul (17. Jh.) wurde im 20. Jh. vollständig zu einem Oratorium umgebaut. Ausgangspunkt: Von der...

📍 Fontaine de lapaul




in La Trinité-sur-Mer

La Trinité-sur-Mer - Rundgang durch die Sümpfe

Schwierigkeitsgrad: Leicht Grüne Markierung - Das ganze Jahr über Zwischen La Trinité und Carnac liegen 2 parallele "Täler", in denen verschiedene Nutzungen stattfanden (Salzgewinnung, Austernzucht...). Sie bilden ebenso viele Feuchtgebiete, die geschützt oder wiederhergestellt werden...

☎ 02 44 84 56 56 📍 Parking du Men-dû



in Ploemel

Ploemel - Rennstrecke Tro Plenuer

Schwierigkeitsgrad: Mittel Gelbe Markierung Auf diesem Rundweg können Sie die Gemeinde Ploemel (Plenuer auf Bretonisch) über ihre Pfade und Hohlwege erkunden. Schritt für Schritt: Start: Vom Parkplatz des Friedhofs aus nehmen Sie die kleine Straße in Richtung Lenno. In der Kurve nehmen Sie...

📍 Parking du cimetière



in Pluneret

Pluneret - Tro Ar Vourc'h

Leicht Relativ unberührt von der Flurbereinigung verfügt Pluneret über schöne ländliche Landschaften. Seine Wege fördern die sanfte Fortbewegung und Begegnungen. Schritt für Schritt : Start: Gegenüber der Kirche nehmen Sie die Straße nach Sainte-Anne d'Auray. Am Friedhof vorbeigehen....

📍 Place de la Mairie



in Plumergat

Plumergat - Die 3 Glockentürme

Leicht Plumergat, sein Marktflecken mit den drei Glockentürmen, seine Dörfer und Kapellen liegen entlang von Wegen und Landstraßen. Schritt für Schritt : Start: Gehen Sie den Platz links von der Kirche hinunter. Nehmen Sie den Weg nach dem Brunnen. 1- Am Ausgang der Siedlung rechts...

☎ 02 97 24 09 75 📍 Kiosque en face de la mairie



in Sainte-Anne-d'Auray

Sainte-Anne d'Auray in Brec'h - Auf den Spuren des Jakobswegs

Schwierigkeitsgrad: Mittel Das ganze Jahr über Folgen Sie den Spuren des Jakobswegs von Sainte-Anne d'Auray aus, indem Sie Brec'h über das Dorf Saint-Dégan und die Moulin d'Estaing verbinden. Start: Richtung Osten vom Rathaus aus in Richtung Mériadec. 1) Nach 100 m auf der rechten Seite...

📍 10 Place Nicolazic



in Brech

Brec'h - Rundweg von St-Dégan und das Tal von Tréauray

Leicht Gelbe Markierung - Ganzjährig - Möglicherweise MTB Saint-Dégan konzentriert ein vielfältiges historisches und natürliches Erbe: das Tal von Tréauray und der Fluss Loc'h, das Dorf der Reetdachhäuser von Saint-Dégan, die Kapelle Saint-Quirin und ihr Brunnen, der als heilend bezeichnet...

☎ 02 44 84 56 56 📍 Village de Saint-Dégan



in Erdeven

Erdeven - Sentier de l'Océan (Ozeanpfad)

Schwierigkeitsgrad: Leicht Ganzjährig - Möglicherweise MTB Entdeckung der ländlichen Wege von Erdeven, um zum Dorf und zum Strand von Kerhillio zu gelangen. Start: Sportkomplex, Parkplatz auf Gras. Verlassen Sie die Rue du Grand Large 50 m nach links und nehmen Sie den Weg nach rechts. Rue de...

📍 Complexe sportif



in Pluvigner

Pluvigner - Rennstrecke von Saint-Guénaël

Schwierigkeitsgrad: Leicht Gelbe Markierung - Ganzjährig Dieser Weg führt durch die Landschaft von Plouvignoise, von der Kapelle und dem Brunnen Saint-Guénaël zum Waschplatz von Ker-Ivo und durch die Wälder des Schlosses Kéronic. Start: Nehmen Sie den Feldweg gegenüber der Kapelle Saint...

☎ 02 97 24 09 75 📍 Chapelle Saint-Guénaël



in Erdeven

Erdeven - Pfad der Megalithen

Schwierigkeitsgrad: Leicht Ganzjährig - Möglicherweise MTB Entdeckung der zahlreichen megalithischen Stätten von Erdeven: Menhirreihen, Dolmen, megalithische Befestigungsanlagen... Start: Sportkomplex, Parkplatz auf Gras. Gehen Sie um den Fußballplatz herum, nehmen Sie die Rue du Stade in...

☎ 0244845656 📍 Complexe sportif



in Ploemel

Ploemel - Rundgang zu Kapellen und Brunnen

Leicht Gelbe Markierung Die Wege im Unterholz bieten Zugang zum Park Mané-Bogad (Wasserfläche, Kinderspiele, Picknicktische, Sportparcours) zu den Dörfern, Kapellen, Brunnen und dem kleinen Kulturerbe von Ploëmel. Schritt für Schritt: Start: Nehmen Sie die Rue du Groëz-Ven, überqueren...

📍 Parking du Groëz-Ven (près de la salle polyvalente)



in Hoëdic

Hoëdic - Inselrundfahrt

Schritt für Schritt: Folgen Sie dem Küstenpfad. Start: Vom Port D'Argol aus folgen Sie rechts dem Küstenpfad hinter dem Seebahnhof. 1- Sehen Sie links die Fosse du Douet (ehemaliges Waschhaus) und rechts die Bucht von Gadouen, Port l'Église und das ehemalige Haus des Rettungsbootes. 2- Nach...

☎ 02 97 52 48 88



in Plouharnel

Plouharnel - Entdecker-Rundgang - Auf den Spuren der Megalithen

Ein spielerischer Rundgang von etwa 4 km Länge zur Entdeckung der Megalithen. Ab 8 Jahren. Entdecken Sie mit Ihrer Familie die Megalithen von Plouharnel. Mit Ihrem Heft "Explorateurs" (erhältlich in den Fremdenverkehrsbüros von Plouharnel, Erdeven und Saint-Pierre Quiberon) können Sie auf den...

📍 Place du Général de Gaulle



in Belz

Belz - Le Tro-Belz

Schwierigkeitsgrad: Leicht Gelbe Markierung Leicht. Ganzjährig Feuchte Teile im Winter. Jagdzeiten von Oktober bis Februar (Schilder) Auf diesem Rundweg können Sie den Reichtum der Landschaften von Belz entdecken: Pfad entlang der Ria, Unterholz, Heide. Dolmen und Kapellen säumen den Weg....

☎ 0244845656 📍 Place René Cassin (derrière la mairie)



in Belz

Belz - Die Schleife von Querc'h

Schwierigkeitsgrad: Leicht Gelbe Markierung Ganzjährig Feuchte Teile im Winter Jagdzeit von Oktober bis Februar (Schilder) Auf diesem Rundweg können Sie die bewaldeten Hohlwege der Gemeinde entdecken. Start: Von der Kapelle Sainte-Anne aus nehmen Sie die Rue des Champs. 1 829 wurde die...



in Erdeven

Erdeven - Pfad der alten Straße

Schwierigkeitsgrad: Leicht Das ganze Jahr über - Mountainbike möglich. Gelbe Markierung In einem Wald- und Landwirtschaftsgebiet ist die alte Route Étel-Vannes zweifellos eine alte Römerstraße: geradlinig, auf einem Bergrücken gelegen, Wasserscheide. Start: Sportkomplex, Parkplatz auf...

📍 Complexe sportif Rue du Grand Large



Fremdenverkehrsamt der Bucht von Quiberon

www.baiedequiberon.bzh

☎ +33 (0)2 44 84 56 56