



Fahrradtouren

28 Ergebnisse

in Erdeven

Erdeven - Mountainbike-Route - Pfad der Megalithen

Schwierigkeitsgrad: Leicht Ganzjährig - Mountainbike möglich. Entdeckung der zahlreichen megalithischen Stätten von Erdeven: Menhirreihen, Dolmen, megalithische Einfriedungen... Start: Sportkomplex, Parkplatz auf Gras. Gehen Sie um den Fußballplatz herum, nehmen Sie die Rue du Stade in...

☎ 0244845656 📍 Complexe sportif



in Auray

Auray, Brech, Sainte-Anne d'Auray - Mountainbike-Route - La Vallée de Tréauray (Das Tal von Tréauray)

Schwierigkeitsgrad: Schwer Roter Parcours In der Verlängerung der Strecke Nr. 7 "Autour d'Auray" ermöglicht die Strecke, das Tal von Tréauray hinaufzufahren, Sainte-Anne d'Auray zu umrunden, Brec'h und das Dorf Saint-Dégan zu besichtigen, bevor man wieder auf das Westufer des Loc'h...

📍 Centre Aquatique Alre'O



in Étel

Etel à Quiberon - Radtour - Mit dem Fahrrad durch die Grand Site

Schwierigkeitsgrad: Leicht Stellenweise sandige Abschnitte. Auf dieser Route können Sie die gesamte Küstenlinie der Grand Site dunaire und alle Reichtümer dieses Gebiets entdecken. Start: Vom Hafen von Etel aus folgen Sie dem Kai und umrunden die Wasserfläche. Folgen Sie dem Radweg und...

📍 Port



in Crach

Crac'h - Radtour - Douar ha Mor

Schwierigkeitsgrad: Leicht - Das ganze Jahr über. Auf diesem angenehmen Spaziergang entdecken Sie durch Felder und Wälder einen herrlichen Blick auf den Fluss Auray und das ländliche Herz der Gemeinde. Start: Place Le Mené, gegenüber dem Rathaus, Richtung Le Tourbillon und dann auf der D28...

📍 Place Le Mené



in Plouharnel

Plouharnel - Mountainbike-Route - Der Weg der 4 Winde

Schwierigkeitsgrad: Leicht Grüne Strecke Diese markierte Mountainbike-Strecke beginnt am Fremdenverkehrsamt von Plouharnel. Sie unterstreicht die natürliche Vielfalt des Sektors mit seinen Dünen und seiner Landschaft, seinen megalithischen Stätten, der Straße der Landenge oder auch der Seite...

📍 Rond point de l'océan



in Sainte-Anne-d'Auray

Sainte-Anne d'Auray - Fahrradtour - A deux pas de chez nous

Schwierigkeitsgrad: Leicht - Das ganze Jahr über. Ein Spaziergang in den Fußstapfen des Bauern Yvon Nicolazic. Zweimal erschien ihm die Heilige Anna. Im Jahr 1625 grub er eine Statue mit ihrem Abbild aus. Die Wirkung dieser Erzählung und der Zustrom von Pilgern machten den Schrein zu dem, was...

☎ 02 44 84 56 56 📍 Place de la mairie



in Locmariaquer

Locmariaquer - Radtour - Die große Tour

Schwierigkeitsgrad: Leicht Diese Route führt Sie zu den großen Natur- und Megalithstätten von Locmariaquer: der Marktflecken, der Table des Marchands, Saint-Pierre Lopérec, die überdachte Allee der Pierres Plates, Kerpenhir und der Eingang zum Golf von Morbihan. Start: Vom Parkplatz Wilson...

☎ 02 97 55 72 21 📍 Parking Wilson



in Crach

Crac'h - Radtour - Rundweg der drei Brücken

Schwierigkeitsgrad: Leicht - Das ganze Jahr über. Sehr schöner Spaziergang, um die Entstehung des Flusses Crac'h zu entdecken. Start: Place Le Mené, gegenüber dem Rathaus, Richtung Le Tourbillon. Schritt für Schritt : 1) Nehmen Sie den Weg in Richtung Norden nach Kerbiscam, vorbei an den...

📍 Place Le Mené



in Belz

Belz - Radtour - Die Schleife von Belz

Schwierigkeitsgrad: Leicht Rote Markierung Feuchte Teile im Winter Auf diesem Rundweg können Sie den Reichtum der ländlichen Landschaft der Gemeinde entdecken: Unterholz, Heide, Megalithen und religiöses Erbe. Start: Vom Parkplatz des Stadions aus biegen Sie rechts in die Rue des Sports...

📍 Stade



in Ploemel

Ploemel - Mountainbike-Route - Im Herzen der Dörfer von Ploemel

Schwierigkeitsgrad: Leicht Blaue Strecke Diese Mountainbike-Strecke führt uns zu den zahlreichen malerischen Weilern der Gemeinde Ploemel, bevor wir durch die grüne Landschaft fahren: Besuchen Sie die wunderschönen Weiler Keraudran, Locmiquel und Saint-Cado oder Saint-Laurent mit seiner...

📍 PA du Moustoir



in Brech

Auray - Mountainbike-Route - Heide-Route und gute Nachbarn

Schwierigkeitsgrad: Sehr schwierig Schwarze Strecke Eine breite Strecke, die über Landaul, Landévant und Pluvigner führt und zwischen Dorf, Land und Wald verläuft. Der Bach Kergroëz ist berühmt für das Angeln von Forellen und Lachsen.

📍 Rue du Stade



in Erdeven

Erdeven - Mountainbike-Route - Rund um Erdeven

Schwierigkeitsgrad: Leicht Blaue Strecke Von der Atlantikküste zum Wald von Erdeven, von der Dünenkette zum Park des Schlosses Keravéon und zum Megalithkomplex von Varquez: Diese Strecke wurde konzipiert, um die Vielfalt der Landschaften und den Reichtum des Kulturerbes von Erdeven zu...

📍 Rue du grand Large



in Plumergat

Plumergat - Radtour - Die drei Glockentürme

Schwierigkeitsgrad: Leicht Plumergat, sein Marktflecken mit den drei Glockentürmen, seine Dörfer und Kapellen liegen entlang von Wegen und Landstraßen. Start: Bewundern Sie vom Kiosk aus die "drei Kirchtürme": die Kirche Saint-Thuriau, die das Kirchenschiff, die Arkaden und die geschnitzten...

☎ 02 97 24 09 75 📍 Kiosque en face de la mairie



in Erdeven

Erdeven - Mountainbike-Route - Dorfpfad

Schwierigkeitsgrad: Mittel Das ganze Jahr über - Mountainbike möglich. Gelbe Markierung Die Landschaft im Westen von Erdeven enthüllt ein reiches bauliches und religiöses Erbe. Start: Sportkomplex, Parkplatz auf Gras. Gehen Sie um den Fußballplatz herum, nehmen Sie die Rue du Stade in...

📍 Complexe sportif



in Crach

Crac'h - Radtour - Rundfahrt um den Fluss Auray

Schwierigkeitsgrad: Leicht - Das ganze Jahr über. Dieser sehr schöne Rundweg schickt Sie in Richtung der Rivière d'Auray an einem der bemerkenswerten Orte der Gemeinde. Start: Place Le Mené, gegenüber dem Rathaus. Schritt für Schritt: 1) Gehen Sie an der Ampel auf die D28 und nehmen Sie die...

📍 Place Le Mené



in Auray

Auray - Mountainbike-Route - Rund um Auray

Schwierigkeitsgrad: Leicht Blaue Strecke Begeben Sie sich ohne Furcht auf diese wenigen Steigungen, die Sie zur Entdeckung schöner Perspektiven auf Auray führen. Auf der gesamten Strecke, die Park, Garten, Hafen und Kulturstätten offenbart, liegen Stadt und Natur dicht beieinander. Dieser...

📍 Centre Aquatique Alre'O




in Camors

Camors - Mountainbike-Route - Drolo-Route

Niveau: leicht Blaue Strecke Start am Parkplatz des Etang du Petit Bois. Eine problemlose Durchquerung auf den Wegen des Domanielwaldes von Camors. Nicht vergessen: eine kleine Pause am Trinkwasserbrunnen von Drolo, um die Trinkflaschen aufzufüllen. Von der Fédération Française de Cyclisme...

📍 Parking Etang du Petit Bois




in Camors

Camors - Mountainbike-Route - Megalithen-Route

Schwierigkeitsgrad: Leicht Blaue Strecke Start am Parkplatz des Etang du Petit Bois. Im Herzen des Staatsforstes von Camors bietet diese Strecke die Möglichkeit, in die Atmosphäre des Waldes und der Megalithen einzutauchen. Von der Fédération Française de Cyclisme zugelassene und...

📍 Parking Etang du Petit Bois



in Brech

Brec'h - Radtour - Kapellen-Rundweg

Schwierigkeitsgrad: Leicht - Ganzjährig Auf diesem Rundweg können Sie das reiche historische und religiöse Erbe der Gemeinde entdecken. Start: Gegenüber dem Rathaus gehen Sie an der Kapelle Notre-Dame des Fleurs vorbei, die früher das Zentrum eines im Frühjahr stark frequentierten Pardon...

☎ 02 44 84 56 56 📍 Place Kreisker, bourg



in Erdeven

Erdeven - Mountainbike-Route - Zwischen Meer und Wald

Schwierigkeitsgrad: Leicht Rote Strecke Von der Atlantikküste bis zum Wald von Erdeven, von der Dünenkette bis zum Megalithkomplex von Varquez oder von der Mühle von Sac'h bis zur Kapelle Saint-Laurent: Dieser Rundgang wurde konzipiert, um die Vielfalt der Landschaften und die Reichtümer des...

📍 Rue du grand Large



in Erdeven

Erdeven - Mountainbike-Route - Sentier de l'Océan (Ozeanpfad)

Schwierigkeitsgrad: Leicht. Ganzjährig - Möglicherweise MTB Entdeckung der ländlichen Wege von Erdeven, um zum Dorf und zum Strand von Kerhillio zu gelangen . Start: Complexe sportif, Parkplatz auf Gras. Verlassen Sie die Rue du Grand Large 50 m nach links und nehmen Sie den Weg nach rechts....

📍 Complexe sportif



in Quiberon

Quiberon - Radtour - Die Schleife von Quiberon

Schwierigkeitsgrad: Mittel Schilder "Rundweg um Quiberon". Ob zu Fuß oder mit dem Fahrrad, die Umrundung von Quiberon führt vom Armor zum Argoat. Schritt für Schritt : Start: Nehmen Sie den Boulevard Chanard und dann die Küstenstraße in Richtung Pointe du Conguel. Der Boulevard Chanard...

☎ 02 44 84 56 56 📍 Boulevard Chanard



in Camors

Camors - Mountainbike-Route - Wald-Route

Schwierigkeitsgrad: schwer Rote Strecke Start am Parkplatz des Etang du Petit Bois. Eine schöne Durchquerung des Staatswaldes von Camors, durch die 648 Hektar Laub- und Nadelbäume, um zahlreiche Megalithen zu entdecken: Menhire, Dolmen und Grabgalerien. Ein sportlicher Ausflug. Von der...

📍 Parking Etang du Petit Bois



in Locmariaquer

Locmariaquer - Radtour - Megalithen-Route

Schwierigkeitsgrad: Leicht Start: Parkplatz der Megalithen. Schritt für Schritt: 1) Sie können Ihren Rundgang mit der Besichtigung des Grand Menhir Brisé, des Dolmen de la Table des Marchands und des Tumulus d'Er Grah beginnen, einem Komplex, der vom Centre des Monuments Nationaux 1...

📍 Kerlogonan



in Erdeven

Erdeven - MTB-Strecke - Sentier de la vieille route (Pfad der alten Straße)

Schwierigkeitsgrad: Leicht Das ganze Jahr über - Mountainbike möglich. Gelbe Markierung In einem Wald- und Landwirtschaftsgebiet ist die alte Route Étel-Vannes zweifellos eine alte Römerstraße: geradlinig, auf einem Bergrücken gelegen, Wasserscheide. Start: Sportkomplex, Parkplatz auf...

📍 Mairie



in Erdeven

Erdeven - Mountainbike-Route - Die Dünenkordel

Schwierigkeitsgrad: Leicht Grüne Strecke Von der Atlantikküste zum Wald von Erdeven. Rundkurs mit einem sandigen Abschnitt. Von der Fédération Française de Cyclisme zugelassene und ausgeschilderte Strecke.

📍 Rue du grand Large




in Erdeven

Erdeven - Mountainbike-Route - Trockenfelsenpfad

Schwierigkeitsgrad: Leicht Gelbe Markierung Ganzjährig - Zu Fuß möglich Auf diesem Weg können Sie zu den Stränden von Kerouriec und Kerminihy gehen und den Roche Sèche erreichen. Start: Complexe sportif, Parkplatz auf Gras. Verlassen Sie die Rue du Grand Large 50 m nach links und nehmen...

📍 Complexe sportif



in Erdeven

Erdeven - Mountainbike-Route - Auf Entdeckungsreise durch das Kulturerbe

Schwierigkeitsgrad: Leicht Grüne Strecke Vom Schlosspark Keravéon zur Megalithanlage von Varquez. Von der Fédération Française de Cyclisme zugelassene und ausgeschilderte Strecke.

📍 Rue du grand Large



Fremdenverkehrsamt der Bucht von Quiberon

www.baiedequiberon.bzh

☎ +33 (0)2 44 84 56 56